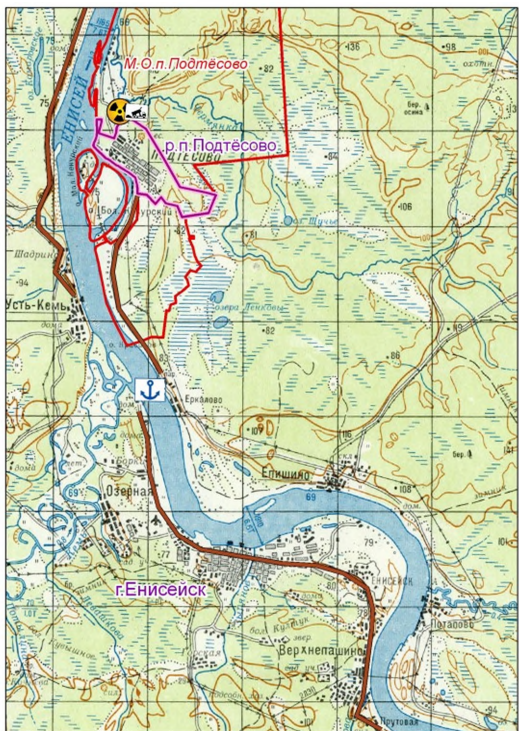


# р.п.Подтёсово

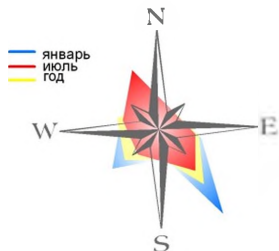
## Генеральный план

### Ситуационная схема

Схема положения населённого пункта в системе  
муниципального образования  
М 1:100000



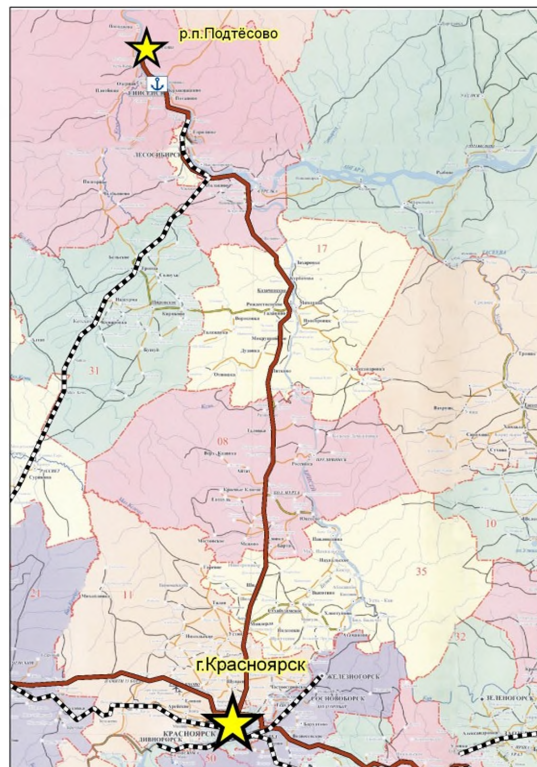
Примечание: Чертеж выполнен на подоснове М 1:200000  
приведен к М 1:100000



#### Условные обозначения

- Граница М.О.п.Подтёсово
- Граница р.п.Подтёсово
- ★ г.Красноярск
- ★ р.п.Подтёсово
- Несанкционированная свалка
- Мусороперегрузочная станция
- Паромная переправа
- Автомобильные дороги
- Существующая железная дорога

Схема положения населённого пункта в системе края



Экземпляр №						Изм№		
Изм.	№	Уч. лист	На док.	Подпись	Дата	Красноярский край Енисейский район		
Рис.	МТБ-1	Эпизоды ТП				Генеральный план		
ТМ		Исполнен Т.Т.				Страна	Лист	Листов
Рав. спец.	Уланова А.Н.					ПП	1	10
Архитектор	Исаева А.С.					Ситуационная схема		
						ОБЪЕКТ №		