


Правила землепользования и застройки Луговатского сельсовета п.Александровский Шлюз

Карта градостроительного зонирования


Масштаб 1:5000


УСЛОВНЫЕ ОБОЗНАЧЕНИЯ:

ГРАНИЦЫ ТЕРРИТОРИАЛЬНЫХ ОБРАЗОВАНИЙ:


 Граница населенного пункта

ЖИЛЫЕ ЗОНЫ:

 Ж-1 Зона "Жилая усадебная застройка"


 Ж-10 Зона "Жилая личного подсобного хозяйства"

ОБЩЕСТВЕННО-ДЕЛОВЫЕ ЗОНЫ:

 ОД-1 Зона "Административно-деловая"

ЗОНЫ РЕКРЕАЦИОННОГО НАЗНАЧЕНИЯ:

 Р-2 Зона "Рекреационная лесопарковая"

 Л-1 Зона "Ландшафтная"

 Л-2 Зона "Ландшафтная защитная"


 СХ Зона "Сельскохозяйственного использования"

Территориальные зоны, на которые не распространяются градостроительные регламенты





ЗОНЫ ИНЖЕНЕРНОЙ И ТРАНСПОРТНОЙ ИНФРАСТРУКТУРЫ:

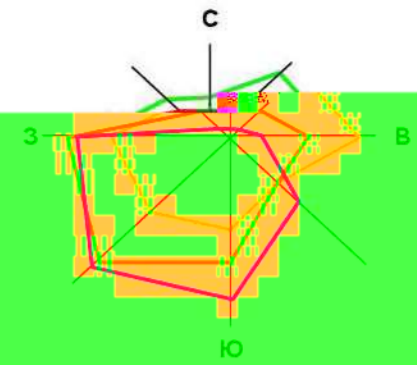
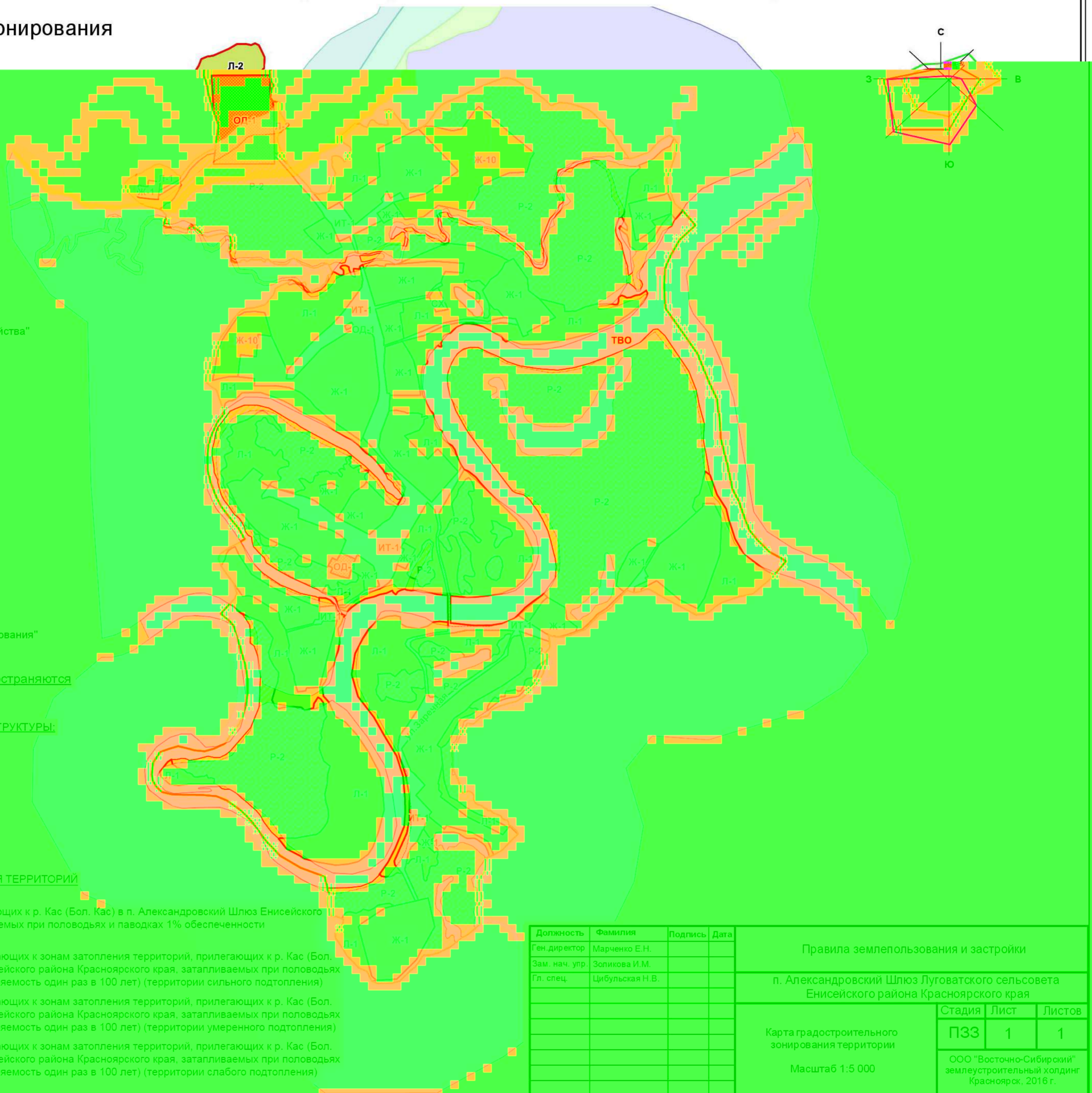
 ИТ-1 Зона "Автомобильный транспорт"

ПОВЕРХНОСТНЫЕ ВОДНЫЕ ОБЪЕКТЫ:

 ТВО Территория "Водные объекты"

ЗОНЫ С ОСОБЫМИ УСЛОВИЯМИ ИСПОЛЬЗОВАНИЯ ТЕРРИТОРИЙ

-  Зона затопления территорий, прилегающих к р. Кас (Бол. Кас) в п. Александровский Шлюз Енисейского района Красноярского края, затопляемых при половодьях и паводках 1% обеспеченности (повторяемость один раз в 100 лет)
-  Зона подтопления территорий, прилегающих к зонам затопления территорий, прилегающих к р. Кас (Бол. Кас) в п. Александровский Шлюз Енисейского района Красноярского края, затопляемых при половодьях и паводках 1% обеспеченности (повторяемость один раз в 100 лет) (территории сильного подтопления)
-  Зона подтопления территорий, прилегающих к зонам затопления территорий, прилегающих к р. Кас (Бол. Кас) в п. Александровский Шлюз Енисейского района Красноярского края, затопляемых при половодьях и паводках 1% обеспеченности (повторяемость один раз в 100 лет) (территории умеренного подтопления)
-  Зона подтопления территорий, прилегающих к зонам затопления территорий, прилегающих к р. Кас (Бол. Кас) в п. Александровский Шлюз Енисейского района Красноярского края, затопляемых при половодьях и паводках 1% обеспеченности (повторяемость один раз в 100 лет) (территории слабого подтопления)



Имя, № подл. Подпись и дата Взам. инв. №

Должность	Фамилия	Подпись	Дата
Ген. директор	Марченко Е.Н.		
Зам. нач. упр.	Золикова И.М.		
Гл. спец.	Цибульская Н.В.		

Правила землепользования и застройки			
п. Александровский Шлюз Луговатского сельсовета Енисейского района Красноярского края			
Карта градостроительного зонирования территории	Стадия	Лист	Листов
	ПЗЗ	1	1
Масштаб 1:5 000			
ООО "Восточно-Сибирский" землеустроительный холдинг Красноярск, 2016 г.			