



**ИНВЕСТИЦИОННЫЙ ПРОФИЛЬ
МУНИЦИПАЛЬНОГО ОБРАЗОВАНИЯ
«ЕНИСЕЙСКИЙ РАЙОН»**



преимущества 03

общая характеристика 04

транспортная доступность 05

социально-экономические показатели 06

занятость и доходы населения 07

ресурсная база 08

социальная инфраструктура 09

туризм 10

Событийный туризм и экстремальный туризм 11

позиция предпринимателей 12

анализ интервью администрации 13

SWOT-анализ МО 14

контент анализ социальных сетей 15

организационные проблемы 16

основные организации 17

специализация МО 18

инвестиционные ниши 19

реализуемые инвестиционные проекты 21

свободные инвестиционные площадки 22

меры поддержки 23

контакты 24

состав инвестиционного совета 25

ИНВЕСТИЦИОННЫЙ ПРОФИЛЬ МУНИЦИПАЛЬНОГО ОБРАЗОВАНИЯ ЕНИСЕЙСКИЙ РАЙОН

ПРЕИМУЩЕСТВА МО «ЕНИСЕЙСКИЙ РАЙОН»

ТЕМП РОСТА ОБЪЕМА ИНВЕСТИЦИЙ



145,2% в 2023г. по
отношению к 2022г.

ТРАНСПОРТНАЯ ДОСТУПНОСТЬ



Речной, авиационный
и автомобильный
транспорт

БОГАТОЕ ИСТОРИКО- КУЛЬТУРНОЕ НАСЛЕДИЕ



РЕСУРСЫ



- лесные ресурсы (площадь лесного фонда 103319,9 км²)
- минерально-сырьевые ресурсы (ПГС, торф, германий, мрамор и другие МСР)
- дикоросы;

120723,5 м² свободных
производственных площадок

114744 м² земельных участков
для сельскохозяйственного
производства



ОБЩАЯ ХАРАКТЕРИСТИКА

Отдельные территории района являются старейшими территориями Красноярского края, люди селились по берегам Енисея и крупных рек района начиная с 17-18 веков. Освоение и развитие территории русскими казаками началось в XVI, начале XVII века и шло водно-волоковым путем со стороны «златокипящей Мангазеи» преимущественно по Маковскому волоку(ныне село Маковское).

Енисейский район – образован 4 апреля 1924 года

21238 чел

численность населения МО, 2023 г.



26 муниципальных образований



106143 км²

площадь МО



63 населённых пункта



*24 относятся к категории отдаленных и труднодоступных

транспортная доступность

автотранспорт

Автодорога "Р-409 Красноярск - Лесосибирск – Енисейск"

автодороги местного значения (в т.ч. поселений)

водный транспорт

Енисейск –Анциферово- Усть-Пит – Шишмарево – Колмогорово – Назимово – Ярцево – Никулино

авиационный

Енисейск – Маковское – Лосиноборское- Айдара
Енисейск – Новый Городок- Ярцево- Александровский шлюз
Енисейск – Новый Городок – Ярцево – Криляк –Майское - Сым



ТРАНСПОРТНАЯ ДОСТУПНОСТЬ



СОЦИАЛЬНО-ЭКОНОМИЧЕСКИЕ ПОКАЗАТЕЛИ

Численность населения в трудоспособном

возрасте **11276** человек

Средняя заработная плата

65,8 тыс.руб.

Общий фонд оплаты труда

3449,93 млн.руб.

Среднедушевые денежные
доходы населения

35,4 тыс.руб.

Среднегодовой уровень
зарегистрированной

безработицы **1,5%**

СУБЪЕКТЫ ПРЕДПРИНИМАТЕЛЬСТВА

3 крупных организации

79 организаций

377 индивидуальных
предпринимателей

1 средняя организация

ОСНОВНЫЕ НАПРАВЛЕНИЯ СУБЪЕКТОВ ПРЕДПРИНИМАТЕЛЬСТВА ПО ВИДАМ ЭКОНОМИЧЕСКОЙ ДЕЯТЕЛЬНОСТИ

38% - торговля оптовая и розничная
24% - транспортировка и хранение
10% - сельское и лесное хозяйства
5% - строительство
4%- обрабатывающие производства
19% прочие

Объем инвестиций в основной капитал 2021-2022-2023гг.

228,9 млн.руб

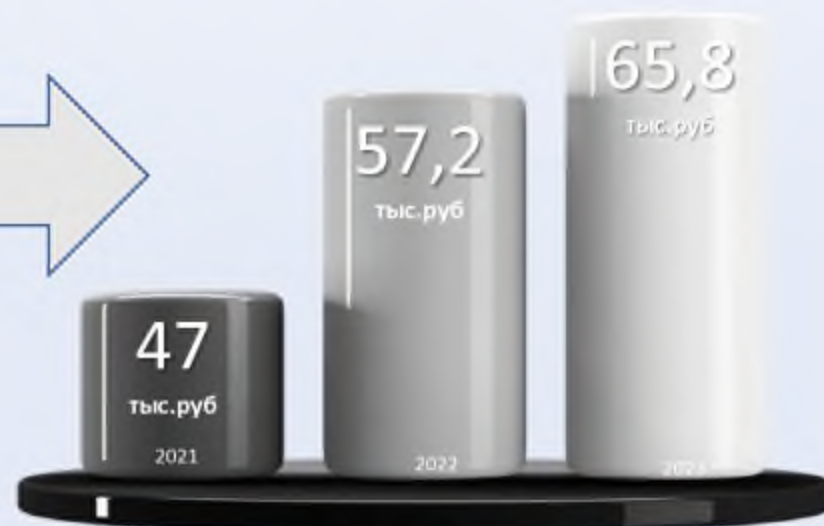
500,4 млн.руб

806,7 млн.руб

Оборот розничной торговли в 2023г. – 1878,58 млн.руб.

ЗАНЯТОСТЬ И ДОХОДЫ НАСЕЛЕНИЯ

СРЕДНЕМЕСЯЧНАЯ ЗАРАБОТНАЯ ПЛАТА РАБОТНИКОВ



ПОКАЗАТЕЛИ	ЕД. ИЗМ.	2022 ГОД	2023 ГОД
среднемесячная заработная плата одного работающего по полному кругу предприятий	руб.	57958,93	65818,20
	%	123,27	113,56

*темпы роста указаны в процентах и прогнозируемы 2023г.

БЕЗРАБОТИЦА

2,3%**

регистрируемая безработица на 01.07.2024г.

1,3%

показатели на 01.01.2024

**Увеличение в весенне-летний период увязано с сезонными работами



234 чел.

безработные граждане*

152 чел.

Показатели на 01.01.2024

**Увеличение в весенне-летний период увязано с сезонными работами



РЕСУРСНАЯ БАЗА

КЛИМАТ



резко-континентальный

средняя температура:
в январе - 27°C, в июле + 25°C

ЗЕМЛИ

общая площадь 10645,02 тыс. га



земли с/х назначения 249,8 тыс. га



земли промышленности 4,3 тыс. га



земли лесного фонда 10157,7 тыс.га

ВОДНЫЕ РЕСУРСЫ

Водные ресурсы на территории района представлены следующим образом: 22879 км. кв. – реки; 60,3 км. кв. – озера, 18 тыс. куб. м. - запас подземных вод.

ЛЕСНЫЕ И МИНЕРАЛЬНО СЫРЬЕВЫЕ РЕСУРСЫ



Площадь лесов 10331,2 тыс.га.

Дикоросы: грибы, ягоды, кедровый орех, травы



Промышленные запасы ПГМ 100 млн. м3



Мраморизованные известняки - 58 млн. тонн



Торф-сырец 32923,0 тыс. м3



Керамзитовые глины 10 млн. м3

ПРОЯВЛЕНИЯ

Полигенные месторождения ЗОЛОТА

Три месторождения стекольных песков

Редкоземельные минералы: ЦИРКОН; БАРИТ; ГЕРМАНИЙ

Прогнозные геологические запасы УГЛЕВОДОРОДНОГО сырья - не менее 2,0 млрд. тонн

СОЦИАЛЬНАЯ ИНФРАСТРУКТУРА



ОБРАЗОВАНИЕ

22 учреждения
дошкольного
образования

3 учреждения
дополнительного
образования

33 учреждения
школьного
образования

1 учреждение
проф.
образования



ЗДРАВООХРАНЕНИЕ

27 фельдшерско-
акушерных
пунктов

5 амбулаторно-
поликлинических
учреждений

5 участковых
больниц



СПОРТ

1 БИАТЛОННЫЙ
КОМПЛЕКС

1 СПОРТШКОЛА

1 ТИР

8 СПОРТКЛУБОВ

2 СПОРТЗАЛА

33 ПЛОСКОСТНЫХ
СПОРТИВНЫХ
СООРУЖЕНИЯ







КУЛЬТУРА И ИСКУССТВО

1 Районный центр
культуры

29 клубных
учреждений

31 общедоступная
библиотека

2 детских школы
искусств



СОБЫТИЙНЫЙ ТУРИЗМ



**Более
8000
человек**

Посетили
Фестиваль
Енисейская уха
В 2024 году



ЭКСТРЕМАЛЬНЫЙ ТУРИЗМ



ежегодные

Сплывы по
р.Кемь

Тур
слёт



ПОЗИЦИЯ ПРЕДПРИНИМАТЕЛЕЙ*

▶▶ ВЫВОД

- Инвестиционный климат требует улучшений и особого подхода к его развитию на уровне сельских территорий



ОСНОВНЫЕ ТРУДНОСТИ при реализации инвестиционных проектов

- Сложности с оформлением документов (Большое количество документов и требуемых разрешений)
- Потеря логистических цепочек в виду санкций
- Финансовые трудности (Необходимость использования заемных средств для развития бизнеса)
- Трудности с созданием/модернизацией инженерной инфраструктуры



1 ГЛАВНАЯ ПРИЧИНА по которой компании не реализуют инвестиционные проекты

- Ограничено возможность реализации инвестиционных проектов за счёт собственных средств, сложность с привлечением заемных средств



ПРОЧИЕ ВЫВОДЫ

- Текущих мер государственной поддержки недостаточно
- Необходимо развивать коммунальную и дорожно-транспортную инфраструктуру

АНАЛИЗ ИНТЕРВЬЮ АДМИНИСТРАЦИИ

ОСНОВНЫЕ ПРОБЛЕМЫ

- Высокодотационность территории и отсутствие контрольных функций в отношении хозяйствующих субъектов у ОМСУ
- Крупные инвестиционные проекты обсуждаются на региональном уровне без вовлечения ОМСУ
- Отток кадров, нехватка специалистов
- Более 90% специалистов направлено на подготовку ответов на письма, запросы, отчеты, поступающие от различных ведомств, министерств и контрольно-надзорных органов

ВОЗМОЖНЫЕ РЕШЕНИЯ

- ✓ Пересмотр действующего законодательства на федеральном уровне
- ✓ Вовлекать инвестиционного уполномоченного в обсуждение и принятие решений в части планируемых и (или) реализуемых проектов
- ✓ Создание горячей линии поддержки инвестиционных уполномоченных на региональном уровне
- ✓ Снижение излишней запросно-отчетной нагрузки на ОМСУ

SWOT-АНАЛИЗ МУНИЦИПАЛЬНОГО ОКРУГА

СИЛЬНЫЕ СТОРОНЫ

- Богатый ресурсный потенциал (лес, дикоросы, минералы и т.д.)
- Богатое историко-культурное наследие
- Памятники природы
- Наличие свободных площадей бывших предприятий
- 50 % муниципальных образований имеют круглогодичное транспортное сообщение (автодорога)
- Относительно развитая социальная инфраструктура
- Наличие купных «градообразующих» предприятий
- Положительная динамика естественного прироста в отдельных МО
- Расположенность близ водной артерии р.Енисей

СЛАБЫЕ СТОРОНЫ

- Статус «сырьевой базы»
- Низкий процент переработки сырья на территории района
- Дефицит кадров в социальном секторе
- Зона рискованного земледелия
- 50% МО относится к категории отдаленных и труднодоступных
- Наибольший удельный вес сырьевых ресурсов расположен в ТДР
- Низкая коммунальная освоенность отдельных НП
- Низкий темп строительства МКД, наличие ветхих и аварийных МКД
- Земли лесного фонда
- Высокодотационность территории

ВОЗМОЖНОСТИ






- Участие в программах по развитию транспортно-коммунальной инфраструктуры
- Развитие туризма
- Участие в гос. программах по строительству МКД (взамен аварийному жилью) в случае их продления
- Активизация работы по переводу земель из лесного фонда
- Содействие обучению, переобучению безработных граждан.
- Увеличение срока эксплуатации автотрасс посредством Строительства высоководных мостовых переходов.

УГРОЗЫ






- Увеличение объемов незаконной вырубki
- Шелкопряд
- Увеличение темпов снижения населения
- Прекращение действия отдельных государственных программ
- Снижение количества предпринимателей
- Нежелание безработных осваивать новые компетенции
- Ухудшение экономики
- Непреодолимые барьеры по переводу земель лесного фонда

КОНТЕНТ-АНАЛИЗ СОЦИАЛЬНЫХ СЕТЕЙ

ПРОБЛЕМЫ

-  Низкое качество жилищно-коммунальных услуг, высокий износ коммунальных сетей, дорогостоящие коммунальные услуги
-  Несанкционированные свалки
-  Нехватка квалифицированных специалистов в социальном блоке
-  В зимнее время дороги не соответствуют требованиям содержания (Гололед, снег)
-  Плохое состояние дорожного покрытия в некоторых частях МО (в т.ч. отсутствие освещения)

ВОЗМОЖНЫЕ РЕШЕНИЯ

-  Участие в региональных программах по капитальному ремонту и модернизации систем ЖКХ
-  Работа с населением, проведение субботников (Для очистки лесных территорий), ликвидация несанкционированных свалок в рамках мероприятий муниципальных программ
-  Содействие со стороны администрации в привлечении кадров из других МО, квоты.
-  Увеличение нормативов вывоза снега и увеличение рейдов Снегоочистительной техники по населенным пунктам
-  Участие в государственных программах по финансированию проектов ремонта и модернизации дорожной инфраструктуры

ОРГАНИЗАЦИОННЫЕ ПРОБЛЕМЫ, ПРЕПЯТСТВУЮЩИЕ РАЗВИТИЮ МО



ОСНОВНЫЕ ОРГАНИЗАЦИИ

НАИМЕНОВАНИЕ КОМПАНИИ	СФЕРА ДЕЯТЕЛЬНОСТИ	регистрация
ООО «ЕНИСЕЙТЕПЛОКОМ»	Производство пара и горячей воды (тепловой энергии)	с.Верхнепашино
ООО «ЕНИСЕЙЭЛЕКТРОКОМ»	Производство электроэнергии	с.Верхнепашино
ООО «ЕНИСЕЙВОДОКАНАЛ»	Забор, очистка и распределение воды	с.Верхнепашино
ООО «ФОРТЕ»	Деятельность автомобильного грузового транспорта	с.Верхнепашино
ООО «БЕСЛЕРАВТО»	Деятельность автомобильного грузового транспорта	с.Верхнепашино
ООО «АНЦИФЕРОВСКОЕ»	Сельское хозяйство	д.Анциферово
Филиал ПОДТЕСОВСКАЯ РЭБ ФЛОТА	Деятельность внутреннего водного грузового транспорта	пгт.Подтесово
ООО «ВИЛИНДА»	Лесозаготовка	с.Верхнепашино
Участок по лесным ресурсам "ЛЕСОСИБИРСКИЙ ЛДК №1	Производство пиломатериалов, кроме профилированных, толщиной более 6 мм, производство непропитанных железнодорожных и трамвайных шпал из древесины	с.Ярцево п.Новоназимово
ООО «МАРУСИНО ДЕТСТВО»	Производство питьевого молока и питьевых сливок	с.Озерное
Филиал «СЕВЕРНЫЙ» ОАО «КНП»	Торговля розничная моторным топливом в специализированных магазинах	с.Абалаково

СПЕЦИАЛИЗАЦИЯ МО И ТРЕНДЫ РАЗВИТИЯ

СПЕЦИАЛИЗАЦИЯ	ТРЕНД	ЭФФЕКТЫ	РЕЗУЛЬТАТЫ
 <p>ОБРАБАТЫВАЮЩЕЕ ПРОИЗВОДСТВО</p>	<p>следование концепции развития</p>	<p>Отходы в доходы Обеспечение полного цикла переработки</p>	<ul style="list-style-type: none"> • рост объёмов производства и доходов • создание новых рабочих мест
 <p>СЕЛЬСКОЕ ХОЗЯЙСТВО</p>	<p>ЭКОПРОДУКТЫ</p>	<p>Развитие животноводства, овощеводства и пищевой промышленности</p>	<ul style="list-style-type: none"> • рост объёмов производства и доходов • усиление позиции местных предприятий • Создание новых рабочих мест
 <p>ДЕЯТЕЛЬНОСТЬ АДМИНИСТРАТИВНАЯ И СОПУСТВУЮЩИЕ ДОПОЛНИТЕЛЬНЫЕ УСЛУГИ</p> <p>туризм</p>	<p>всестороннее развитие туризма</p>	<p>рост популярности МО, а также увеличение интереса трудоспособного к развитию предпринимательства в области туризма</p>	<ul style="list-style-type: none"> • увеличение туристического потока, привлечение кадров на предприятия • повышение туристической привлекательности МО
 <p>ТРАНСПОРТРОВКА И ХРАНЕНИЯ</p>	<p>рост спроса на услуги доставки, а также на грузоперевозки и складирование</p>	<p>рост доходов от логистических услуг, увеличение спроса на качественную дорожно-транспортную инфраструктуру</p>	<ul style="list-style-type: none"> • развитие логистических путей • расширение рынков сбыта местных предприятий • повышение инвестиционной привлекательности

ИНВЕСТИЦИОННЫЕ НИШИ

СЕЛЬСКОЕ ХОЗЯЙСТВО И ПИЩЕВАЯ ПРОМЫШЛЕННОСТЬ



1. Наличие производственных мощностей ранее действовавшего предприятия по переработке мяса
2. Наличие сельхозземель
3. Наличие свободных площадей для животноводства
4. Прием и переработка дикоросов

ЛЕСОПЕРЕРАБАТЫВАЮ ЩЕЕ ПРОИЗВОДСТВО



1. Переработка отходов лесопиления
2. Организация полного цикла переработки леса
3. ЦБК

ОТКРЫТИЕ НОВОГО БИЗНЕСА



1. Создание предприятия по производству строительных материалов
2. Добыча МСР
3. Рыбоводство

ТУРИЗМ



1. Развитие Агро туризма
2. Развитие экстремального и спортивного туризма (спортивное ориентирование на болотах)
3. Строительство туристической базы
4. Строительство базы отдыха
5. Развитие религиозного туризма

ИНВЕСТИЦИОННЫЕ НИШИ ПОДРАЗУМЕВАЮЩИЕ ИНТЕГРАЦИОННЫЕ РЕШЕНИЯ*

РЕШЕНИЕ	ПРЕДПОСЫЛКИ	ПОЯСНЕНИЕ
 <p>СОЗДАНИЕ ПРЕДПРИЯТИЯ ПО БЕЗОТХОДНОЙ ПЕРЕРАБОТКЕ ОТХОДОВ ЛЕСОПИЛЕНИЯ</p>	Наличие потребности у предприятий лесопиления и лесозаготовки больших отходов лесопиления	Позволит обеспечить полный цикл переработки лесных ресурсов и минимизации объема пожароопасных отходов лесопиления
 <p>СОЗДАНИЕ СЕРВИСА ПО ПОДБОРУ ЛУЧШЕГО ВАРИАНТА ЛОГИСТИКИ</p>	Наличие предприятий, регулярно использующих грузоперевозки	Позволит оптимизировать бизнес-процессы
 <p>СЕЛЬСКОЕ ХОЗЯЙСТВО и ДИКООСОСЫ</p>	Наличие перерабатывающих предприятий имеющих острую нехватку сырья; Наличие ранее действовавшего предприятий по мясопереработке; Тренд на ЭКОПРОДУКТЫ и НАТУРАЛЬНЫЕ ПРОДУКТЫ	<ul style="list-style-type: none"> Создание мясоперерабатывающего цеха Создание сельхозпредприятий в области растениеводства и животноводства Прием и переработка дикоросов Создание новых рабочих мест
 <p>РАЗВИТИЕ ТУРИЗМА</p>	Наличие объектов используемых иными МО Наличие объектов вызывающих несанкционированный туризм	<ul style="list-style-type: none"> Позволит вовлечь в экономику МО туристический потенциал

*Данные решения выбраны на основе сфер деятельности предприятий, возможностей интеграций и потенциалу развития локальных компаний и отраслей

РЕАЛИЗУЕМЫЕ ИНВЕСТИЦИОННЫЕ ПРОЕКТЫ

№	Наименование мероприятия (проекта)	Срок реализации	Финансовое обеспечение		Ответственный исполнитель/ Соисполнитель	Краткое описание. Ожидаемый результат (качественные и количественные показатели)
			объем финансирования, тыс. рублей	источник финансирования (местный бюджет, краевой бюджет, федеральный бюджет, внебюджетные источники)		
1	<i>Строительство лесоперерабатывающего производства в с. Плотбище</i>	2022-2025	121 000,00	внебюджетные источники	ООО «ТрансСервис»	<i>объемы производства: лесозаготовка - 40 тыс. куб. м., лесопереработка (произведено пиломатериалов) - 26 куб. м.; новые рабочие места - 10 человек</i>
2	<i>Создание целлюлозного комбината</i>	2020-2029	98 700 000,00	внебюджетные источники	ООО «Сегежа групп»	<i>годовой выпуск продукции: целлюлоза сульфатная хвойная беленая - 462 тыс. тонн, целлюлоза сульфатная лиственная беленая - 434,3 тыс. тонн, масло талловое нерафинированное - 32,6 тыс. тонн, скипидар сульфатный очищенный - 4,6 тыс. тонн; новые рабочие места - 2436 человек</i>
3	<i>Расширение действующего бизнеса и приобретения собственного грузового автопарка</i>	2022-2025	179 000,00	КБ, МБ, внебюджетные источники	ООО «БЕСЛЕРАВТО»	<i>приобретено 12 грузовых седельных тягачей, 4 полуприцепов-сортиментовозов; новые рабочие места - 24 человека</i>
4	<i>Строительство причала под п. Абалаково</i>	2023-2025	350 000,00	внебюджетные источники	ООО «Уральская транспортная компания»	<i>информация отсутствует</i>

СВОБОДНЫЕ ПРОИЗВОДСТВЕННЫЕ ПЛОЩАДКИ

20

НЕЗАДЕЙСТВОВАННЫХ ПРОИЗВОДСТВЕННЫХ ПЛОЩАДОК

ПЕРЕЧЕНЬ ПЛОЩАДОК РАЗМЕЩЕН НА ОФ.САЙТЕ

<https://enradm.gosuslugi.ru/spravochnik/torgovye-organizatsii/>

МКУ "Центр имущественных отношений" 8 (39195)2-64-87

СРЕДНИЕ ТАРИФЫ НА КОММУНАЛЬНЫЕ УСЛУГИ



194,2 руб.
горячая вода (м3)



7,23 руб.
электроэнергия (кВт ч.)



194,2 руб.
холодная вода (м3)



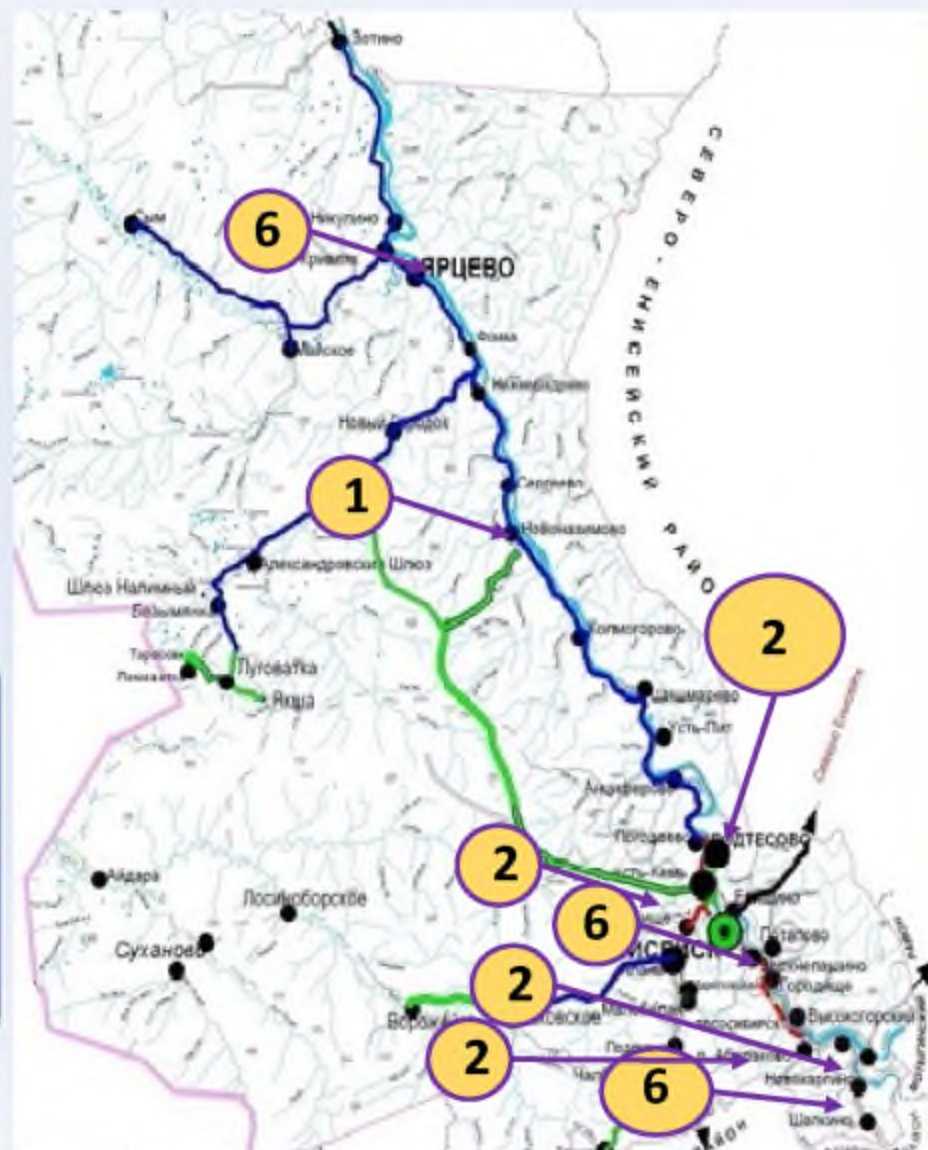
59,15 руб.
Электроэнергия ДЭС (кВт ч.)



259,4 руб.
водоотведение (м3)



12787,9 руб.
отопление (за ед. энергии)



МЕРЫ ПОДДЕРЖКИ



<https://мойбизнес-24.рф>

ЕНИСЕЙСКАЯ
СИБИРЬ

КРАСНОЯРСКИЙ КРАЙ ХАКАСКИ ТЫВА

<https://ensib.ru>



СООБЩЕСТВО
ИНВЕСТОРОВ

КРАСНОЯРСКОГО КРАЯ

<https://сообщество-инвесторов.рф>

krskinvest

КРАСНОЯРСКИЙ ЦЕНТР РЕГИОНАЛЬНОГО РАЗВИТИЯ

<https://investkrsk.ru>



Союз "Центрально-Сибирская
торгово-промышленная палата"

<https://krasnoyarsk.tpprf.ru>



ГОСУДАРСТВЕННЫЙ ФОНД
ПОДДЕРЖКИ ПРОМЫШЛЕННОСТИ
КРАСНОЯРСКОГО КРАЯ

ФИНАНСОВАЯ ПОДДЕРЖКА
ПРОМЫШЛЕННЫХ ПРЕДПРИЯТИЙ
КРАСНОЯРСКОГО КРАЯ

<http://www.krskstate.ru/pronitorg/gosfond>



<https://crr-krsk.ru>



КРАСНОЯРСКИЙ КРАЙ
ОФИЦИАЛЬНЫЙ ПОРТАЛ

<http://www.krskstate.ru>



Администрация Енисейского района

Официальный сайт муниципального образования Енисейский район
<https://enradm.gosuslugi.ru/spravochnik/torgovye-organizatsii/>

ГЛАВА ЕНИСЕЙСКОГО РАЙОНА

КУЛЕШОВ АЛЕКСАНДР ВАЛЕРЬЕВИЧ



 8(39195) 28011

 mail@enadm.ru

ИНВЕСТИЦИОННЫЙ УПОЛНОМОЧЕННЫЙ


ЯРИЧИНА ТАТЬЯНА АЛЬБЕРТОВНА

Заместитель Главы района по финансам, экономике и имущественным
вопросам - руководитель финансового управления
Красноярский край, г. Енисейск, ул. Петровского, 13

 8 (39195) 2-30-54  rayafin@eniseysk.krasnet.ru


ФИНАНСОВАЯ ПОДДЕРЖКА ПРЕДПРИНИМАТЕЛЬСТВА


**ОТДЕЛ ЭКОНОМИЧЕСКОГО РАЗВИТИЯ
АДМИНИСТРАЦИИ ЕНИСЕЙСКОГО РАЙОНА**


 Красноярский край, г. Енисейск, ул. Ленина,118

 8(39195) 28011  mail@enrayfin.ru

**АДМИНИСТРАЦИЯ
ЕНИСЕЙСКОГО РАЙОНА**


 Красноярский край, г. Енисейск, ул. Ленина,118

 8(39195) 28011

 mail@enadm.ru

ИМУЩЕСТВЕННАЯ ПОДДЕРЖКА ПРЕДПРИНИМАТЕЛЬСТВА

**МКУ «ЦЕНТР ИМУЩЕСТВЕННЫХ
ОТНОШЕНИЙ ЕНИСЕЙСКОГО**

 Красноярский край, г. Енисейск, ул. Петровского, 13

 8(39195) 28011  mail@enrayfin.ru

Состав инвестиционного совета МО «Енисейский район»

Председатель – Кулешов А.В., Глава Енисейского района

Заместитель председателя – Губанов А.Ю., заместитель Главы Енисейского района

Секретарь инвестиционного совета – Квок А.П., заместитель руководителя МКУ «Центр архитектуры, строительства и ЖКХ Енисейского района»

Члены инвестиционного совета

Яричина Татьяна Альбертовна - заместитель Главы района по финансам и экономике и имущественным вопросам – руководитель финансового управления

Авхадеев Марат Нургаякович - начальник экспертно-правового отдела администрации района

Ткачева Наталья Александровна - руководитель МКУ «Центр архитектуры, строительства жилищно-коммунального хозяйства Енисейского района»

Тархова Татьяна Александровна- руководитель МКУ «Центр имущественных отношений Енисейского района»

Байбекова Роза Ибрагимовна– начальник отдела экономического развития администрации Енисейского района

Административно-территориальный состав муниципального образования (на 1 января текущего года)									
№	Поселения/населенные пункты в составе муниципального образования	Площадь территории	Численность постоянного населения	Административный центр муниципального района / Поселения	Расстояние от населенного пункта до административного центра муниципального района	Расстояние от населенного пункта до административного центра городского (сельского) поселения	Вид транспортного сообщения с административным центром муниципального района	Ближайшая Ж/Д станция	Расстояние до ближайшей ж/д станции
		га	чел.		км	км			км
	Енисейский	10 645 022,50	21 238,00	г. Енисейск				0	0,00
1	Поселок Подтесово	9 795,50	3 499,00	пгт Подтесово					
1.1	пгт Подтесово	9 795,50	3 499,00		22,00	0,00	Автомобильное	ст Лесосибирск	65,00
2	Абалаковский сельсовет	8 250,80	1 285,00	с Абалаково					
2.1	с Абалаково	2 420,00	1 119,00		68,00	0,00	Автомобильное	ст Лесосибирск	31,00
2.2	д Смородинка	30,00	9,00		75,00	7,00	Автомобильное	ст Лесосибирск	61,80
2.3	д Сотниково	10,00	0,00		75,00	7,00	Автомобильное	ст Лесосибирск	55,40
2.4	д Усть-Тунгуска	800,00	157,00		81,00	13,00	Автомобильное	ст Лесосибирск	41,90
3	Верхнепашинский сельсовет	5 598,80	3 178,00	с Верхнепашино					
3.1	с Верхнепашино	3 450,00	2 780,00		10,00	0,00	Автомобильное	ст Лесосибирск	40,00
3.2	п Байкал	280,00	134,00		26,00	16,00	Автомобильное	ст Лесосибирск	14,00
3.3	д Горская	210,00	124,00		5,00	13,00	Автомобильное	ст Лесосибирск	48,00
3.4	д Прутовая	680,00	96,00		13,00	3,00	Автомобильное	ст Лесосибирск	32,00
3.5	д Южаково	210,00	44,00		22,00	12,00	Автомобильное	ст Лесосибирск	16,00
4	Высокогорский сельсовет	3 781,30	1 010,00	п Высокогорский					
4.1	п Высокогорский	1 210,00	1 010,00		70,00	0,00	Автомобильное	ст Лесосибирск	48,00
5	Городищенский сельсовет	6 704,40	260,00	с Городище					
5.1	с Городище	390,00	211,00		31,00	0,00	Автомобильное	ст Лесосибирск	36,00
5.2	д Каменск	240,00	21,00		27,00	6,00	Автомобильное	ст Лесосибирск	46,00
5.3	д Рудиковка	180,00	28,00		45,00	15,00	Автомобильное	ст Лесосибирск	38,00
6	Епшинский сельсовет	5 701,90	355,00	с Епшино					
6.1	с Епшино	420,00	317,00		8,00	0,00	Автомобильное	ст Лесосибирск	34,00
6.2	д Еркалово	360,00	38,00		11,00	8,00	Автомобильное	ст Лесосибирск	44,00
7	Железнодорожный сельсовет	2 401,50	644,00	п Абалаково					
7.1	п Абалаково	1 310,00	644,00		76,00	0,00	Автомобильное	ст Лесосибирск	34,00

№	Поселок/классовые пункты в системе муниципального образования	Площадь территории	Численность населения поселка	Административный центр муниципального района / Поселок	Расстояние от населенного пункта до административного центра муниципального района	Расстояние от населенного пункта до административного центра территории (поселения) поселения	Вид транспортного сообщения с административным центром муниципального района	Классификация ЖД станции	Расстояние до ближайшей ЖД станции
		га	чел.		км	км			км
8	Кривлякский сельсовет	6 352,10	712,00	п Кривляк					
8.1	п Кривляк	560,00	496,00		295,00	0,00	Воздушный, автомобильник, водный	ст Лесосибирск	410,00
8.2	д Никулино	230,00	216,00		309,00	10,00	Воздушным, автомобильник	ст Лесосибирск	425,00
9	Луговатский сельсовет	2 092,70	665,00	д Безмямки					
9.1	д Безмямки	1 490,00	502,00		382,00	0,00	Воздушным, автомобильник	ст Лесосибирск	490,00
9.2	п Александровский Шлюз	360,00	135,00		351,00	30,00	Воздушным, автомобильник	ст Лесосибирск	520,00
9.3	с Луговатка	80,00	28,00		409,00	20,00	Воздушным, автомобильник	ст Лесосибирск	525,00
10	Майский сельсовет	14 468,30	422,00	п Майское					
10.1	п Майское	630,00	422,00		348,00	0,00	Воздушный, автомобильник, водный	ст Лесосибирск	540,00
11	Маковский сельсовет	40 648,40	143,00	с Маковское					
11.1	с Маковское	280,00	28,00		98,00	0,00	Воздушным, автомобильник	ст Лесосибирск	154,00
11.2	д Айдара	140,00	99,00		252,00	151,00	Воздушным, автомобильник	ст Лесосибирск	334,00
11.3	д Ворожейка	130,00	0,00		127,00	26,00	Воздушным, автомобильник	ст Лесосибирск	248,00
11.4	с Лосиноборское	210,00	16,00		190,00	89,00	Воздушным, автомобильник	ст Лесосибирск	222,00
11.5	д Сузаноно	110,00	0,00		117,00	116,00	Воздушным, автомобильник	ст Лесосибирск	200,00
12	Малобельский сельсовет	14 047,50	115,00	д Малобеля					
12.1	д Малобеля	1 050,00	113,00		41,00	0,00	Автомобильное	ст Лесосибирск	89,00
12.2	д Мариловцева	260,00	2,00		42,00	4,00	Автомобильное	ст Лесосибирск	91,00
13	Новгородокский сельсовет	90 236,60	264,00	п Новый Городок					
13.1	п Новый Городок	380,00	264,00		271,00	0,00	Воздушным, автомобильник	ст Лесосибирск	298,00
13.2	п Касово	130,00	0,00		277,00	5,00	Воздушным, автомобильник	ст Лесосибирск	315,00
14	Новокаргинский сельсовет	2 529,90	1 044,00	п Новокаргино					
14.1	п Новокаргино	720,00	871,00		93,00	0,00	Автомобильное	ст Лесосибирск	50,00
14.2	с Каргино	420,00	112,00		94,00	1,00	Автомобильное	ст Лесосибирск	56,00
14.3	п Крутой Лог	230,00	17,00		85,00	2,00	Автомобильное	ст Лесосибирск	48,00
14.4	д Савино	100,00	18,00		92,00	2,00	Автомобильное	ст Лесосибирск	56,00
14.5	п Широкий Лог	210,00	26,00		87,00	4,00	Автомобильное	ст Лесосибирск	54,00
15	Новоназимовский сельсовет	6 442,20	832,00	п Новоназимово					
15.1	п Новоназимово	890,00	564,00		183,00	0,00	Воздушный, автомобильник, водный	ст Лесосибирск	217,00
15.2	д Колмогорово	240,00	80,00		142,00	50,00	Воздушный, автомобильник, водный	ст Лесосибирск	195,00
15.3	д Назимово	630,00	146,00		184,00	9,00	Воздушный, автомобильник, водный	ст Лесосибирск	212,00
15.4	п Сергеево	210,00	42,00		200,00	11,00	Воздушный, автомобильник, водный	ст Лесосибирск	225,00

№	Поселенческие пункты в системе муниципального образования	Площадь территории	Численность постоянного населения	Административный центр муниципального района / Поселения	Расстояние от населенного пункта до административного центра муниципального района	Расстояние от населенного пункта до административного центра поселения (сельской местности)	Вид транспортного сообщения с административным центром муниципального района	Ближайшая ЖД станция	Расстояние до ближайшей ЖД станции
		Гв	Чел.		КМ	КМ			КМ
16	Озерновский сельсовет	2 127,80	1 656,00	с Озерное					
16.1	с Озерное	1 360,00	1 650,00		7,00	0,00	Автомобильное	ст Лесосибирск	42,00
16.2	д Борка	210,00	6,00		7,00	8,00	Автомобильное	ст Лесосибирск	44,00
17	Плотбищенский сельсовет	8 426,80	350,00	с Плотбище					
17.1	с Плотбище	1 260,00	318,00		19,00	0,00	Автомобильное	ст Лесосибирск	54,00
17.2	д Ялань	480,00	32,00		31,00	13,00	Автомобильное	ст Лесосибирск	52,00
18	Погодаевский сельсовет	1 038,90	474,00	с Погодаево					
18.1	с Погодаево	180,00	249,00		43,00	0,00	Автомобильное	ст Лесосибирск	74,00
18.2	д Анциферово	540,00	129,00		73,00	18,00	Водным транспортом	ст Лесосибирск	92,00
18.3	д Паршино	120,00	96,00		42,00	3,00	Автомобильное	ст Лесосибирск	80,00
19	Подгорновский сельсовет	16 796,90	187,00	с Подгорное					
19.1	с Подгорное	470,00	186,00		77,00	0,00	Автомобильное	ст Лесосибирск	94,00
19.2	д Масленниково	180,00	1,00		53,00	4,00	Автомобильное	ст Лесосибирск	0,00
20	Потаповский сельсовет	2 327,20	419,00	с Потапово					
20.1	с Потапово	480,00	419,00		10,00	0,00	Автомобильное	ст Лесосибирск	48,00
21	Сымский сельсовет	2 717,50	323,00	с Сым					
21.1	с Сым	230,00	323,00		428,00	0,00	Воздушным, автозимник	ст Лесосибирск	534,00
22	Усть-Кемский сельсовет	3 917,70	1 076,00	п Усть-Кемь					
22.1	п Усть-Кемь	1 230,00	1 059,00		22,00	0,00	Автомобильное	ст Лесосибирск	56,00
22.2	д Шадрино	210,00	17,00		23,00	1,00	Автомобильное	ст Лесосибирск	60,00
23	Усть-Питский сельсовет	4 232,00	227,00	с Усть-Пит					
23.1	с Усть-Пит	520,00	211,00		95,00	0,00	Водным, автозимник	ст Лесосибирск	128,00
23.2	п Шишмарево	480,00	16,00		108,00	12,00	Водным, автозимник	ст Лесосибирск	142,00
24	Чалбышевский сельсовет	11 821,20	172,00	с Чалбышево					
24.1	с Чалбышево	630,00	172,00		85,00	0,00	Автомобильное	ст Лесосибирск	104,00
24.2	д Тархово	120,00	0,00		200,00	74,00	Автомобильное	ст Лесосибирск	108,00
25	Шапкинский сельсовет	2 340,60	692,00	п Шапино					
25.1	п Шапино	1 830,00	692,00		111,00	0,00	Автомобильное	ст Лесосибирск	135,00
26	Ярцевский сельсовет	15 213,90	1 234,00	с Ярцево					
26.1	с Ярцево	1 860,00	1 085,00		283,00	0,00	Воздушный, автозимник, водный	ст Лесосибирск	316,00
26.2	п Напарино	25,00	3,00		264,00	5,00	Водным, автозимник	ст Лесосибирск	332,00
26.3	д Нижнешадрино	310,00	51,00		234,00	16,00	Водным, автозимник	ст Лесосибирск	306,00
26.4	д Фомка	360,00	95,00		250,00	10,00	Водным, автозимник	ст Лесосибирск	308,00